

Управление Федеральной службы государственной регистрации, кадастра и картографии по Тульской области
полное наименование органа регистрации прав

Выписка из Единого государственного реестра недвижимости об основных характеристиках и зарегистрированных правах на объект недвижимости

Сведения об основных характеристиках объекта недвижимости

В Единый государственный реестр недвижимости внесены следующие сведения.

Раздел 1 Лист 1

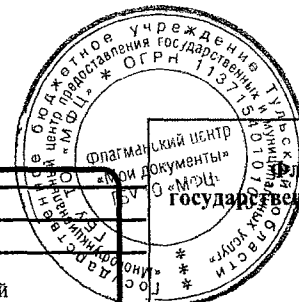
Земельный участок			
вид объекта недвижимости			
Лист № 1 раздела 1	Всего листов раздела 1 1	Всего разделов 3	Всего листов выписки 4
20 12 2024г			
Кадастровый номер	71 14 030610 880		
Номер кадастрового квартала	71 14 030610		
Дата присвоения кадастрового номера	20 12 2024		
Ранее присвоенный государственный учетный номер	данные отсутствуют		
Местоположение	Российская Федерация, Тульская область, Ленинский р-н, п Ильинка		
Площадь, м2	1028 +/- 11		
Кадастровая стоимость, руб	не определена		
Кадастровые номера расположенных в пределах земельного участка объектов недвижимости.	данные отсутствуют		
Категория земель	Земли населенных пунктов		
Виды разрешенного использования	служебные гаражи		
Статус записи об объекте недвижимости	Сведения об объекте недвижимости имеют статус "актуальные"		
Особые отметки	данные отсутствуют		
Получатель выписки	Полосин Алексей Владимирович		

полное наименование должности



ДОКУМЕНТ ПОДПИСАН
ЭЛЕКТРОННОЙ ПОДПИСЬЮ

Сертификат 009F0BDC181A023B64597F1E2579BEFB50
Владелец ФЕДЕРАЛЬНАЯ СЛУЖБА ГОСУДАРСТВЕННОЙ
РЕГИСТРАЦИИ, КАДАСТРА И КАРТОГРАФИИ
Действителен с 02.08.2024 по 26.10.2025



Государственное бюджетное учреждение Тульской области
г Тула, ул. Демонстрации, д 26Б
специалист Крену И.И.

(Ф И О уполномоченного сотрудника подписи)
Дата и время составления экземпляра электронного документа на бумажном носителе
24.12.2024 года 16 часов 25 минут

Выписка из Единого государственного реестра недвижимости об основных характеристиках и зарегистрированных правах на объект недвижимости
Сведения о зарегистрированных правах

Земельный участок			
вид объекта недвижимости			
Лист № 1 раздела 2	Всего листов раздела 2. 2	Всего разделов 3	Всего листов выписки 4
20 12 2024г			
Кадастровый номер		71 14 030610 880	


1	Правообладатель (правообладатели)	1.1	Полосин Алексей Владимирович,
	Сведения о возможности предоставления третьим лицам персональных данных физического лица	1 1 1	данные отсутствуют
2	Вид, номер, дата и время государственной регистрации права	2 1	Собственность 71 14 030610 880-71/045/2024-1 20 12 2024 15 06 34
3	Документы-основания	3 1	Договор купли-продажи, № б/н, выдан 21 09 2024 Договор купли-продажи, № б/н, выдан 24 07 2024
4	Ограничение прав и обременение объекта недвижимости	не зарегистрировано	
5	Заявленные в судебном порядке права требования	данные отсутствуют	
6	Сведения о возражении в отношении зарегистрированного права	данные отсутствуют	
7	Сведения о возможности предоставления третьим лицам персональных данных физического лица	данные отсутствуют	
8	Сведения о наличии решения об изъятии объекта недвижимости для государственных и муниципальных нужд	данные отсутствуют	
9	Сведения о невозможности государственной регистрации без личного участия правообладателя или его законного представителя	данные отсутствуют	

полное наименование должности



ДОКУМЕНТ ПОДПИСАН

ЭЛЕКТРОННОЙ ПОДПИСЬЮ


Сертификат 009F0BDC181A023B64597F1E2579BEFB50
Владелец ФЕДЕРАЛЬНАЯ СЛУЖБА ГОСУДАРСТВЕННОЙ
РЕГИСТРАЦИИ, КАДАСТРА И КАРТОГРАФИИ
Действителен с 02.08.2024 по 26.10.2025Финансовый центр «Мои документы»
государственное бюджетное учреждение Тульской области
Тула, ул. Демонстрации, д. 26Б
специалист Кренц И.И.(Ф.И.О. уполномоченного сотрудника подписать)
Дата и время составления экземпляра электронного документа на бумажном носителе
24.12.2024 года 16 часов 45 минут

Выписка из Единого государственного реестра недвижимости об основных характеристиках и зарегистрированных правах на объект недвижимости

Описание местоположения земельного участка


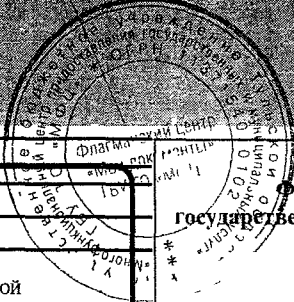
Земельный участок			
вид объекта недвижимости			
Лист № 1 раздела 3	Всего листов раздела 3. 1	Всего разделов 3	Всего листов выписки 4
20 12 2024г			
Кадастровый номер	71 14 030610 880		

План (чертеж, схема) земельного участка



Масштаб 1 500

Условные обозначения

полное наименование должности		ДОКУМЕНТ ПОДПИСАН ЭЛЕКТРОННОЙ ПОДПИСЬЮ
	Сертификат 009F0BDC181A023B64597F1E2579BEFB50 Владелец ФЕДЕРАЛЬНАЯ СЛУЖБА ГОСУДАРСТВЕННОЙ РЕГИСТРАЦИИ, КАДАСТРА И КАРТОГРАФИИ Действителен с 02.08.2024 по 26.10.2025	
		Флагманский центр «Мои документы» государственное бюджетное учреждение Тульской области г Тула, ул Демонстрации, д. 16Б специалист Кренц И И (Ф И О уполномоченного сотрудника подписи) Дата и время составления экземпляра электронного документа на бумажном носителе 24.12.2024 года 16 часов 25 минут